Martes 11 de agosto de 2026 https://turazon.com.co/ Año 16 N° 3483 VIRTUAL

# Tu Razón del Valle

https://turazon.com.co/

ISSN 1900-6225 - Director - Propietario Edgar Buitrago Rico - 20.000 Suscriptores Virtuales - Circulación de lunes a viernes

## EDICIÓN ESPECIAL

*Tragedia nacional*



# Colombia de luto: 132 muertos, 570 heridos y 32 municipios en alerta roja

PÀG. 10

*El Gobierno Nacional entregó el balance oficial de la catástrofe que sacudió al país este lunes 10 de agosto de 2026.*

## REGIÓN



**Crisis hospitalaria y desolación: Valle del Cauca, epicentro de una emergencia sin precedentes**

PÀG. 14

## REGIÓN

**Cadena de solidaridad departamental: ‘El Valle Somos Todos’: habilitan puntos de acopio**




PÀG. 20

**INDICADORES ECONOMÍCOS**

| | |
|---|---|
| Dólar | $ 3,097.12 |
| Euro | $ 3,577.70 |

**CLIMA, CALI Y VALLE DEL CAUCA**

Max: 29°C - Min: 19°C | Tormentas eléctricas dispersas

**PICO Y PLACA CALI**

Martes 1 y 2

Desde las 6:00 a.m. hasta las 7:00 p.m.

# ¡Luto y esperanza: Un grito de solidaridad ante la tragedia!



El suelo que pisamos, tantas veces símbolo de abundancia, firmeza y calidez, se transformó en cuestión de segundos en el escenario de nuestra prueba más dolorosa. La mañana de este lunes 10 de agosto de 2026 quedará grabada a fuego en la memoria colectiva de Colombia. Un terremoto de magnitud 7,4 con epicentro en el Chocó sacudió los cimientos de nuestra nación, arrancando vidas, fracturando familias y dejando una estela de desolación que hoy enluta profundamente a nuestro departamento y a todo el occidente del país.

Desde estas páginas de Diario Tu Razón, el dolor nos inunda el alma. Duele ver el rostro de nuestra geografía desfigurado por la furia implacable de la naturaleza. Duele profundamente presenciar la tragedia que azota a nuestra tierra vallecaucana, donde municipios enteros como El Cairo —con un devastador 80% de afectación— claman auxilio, donde El Águila enfrenta la pérdida total de su infraestructura hospitalaria, y donde el emblemático Hospital Universitario del Valle Evaristo García en Cali resiste con valentía heroica en medio del colapso parcial. Duele en el alma saber que la infraestructura que salvaba vidas hoy lucha por mantenerse en pie, y duele sumar, con angustia creciente, decenas de víctimas mortales y heridos que representan a padres, madres, hijos y amigos arrebatados de la noche a la mañana.

El golpe ha sido demoledor y se extiende más allá de nuestras fronteras departamentales. Las imágenes desgarradoras de Pereira, el drama en Manizales, Armenia, Quibdó y las afectaciones en sedes institucionales como la propia Fiscalía General de la Nación nos recuerdan la cruda vulnerabilidad humana frente a la imponente fuerza del planeta. Nos enfrentamos a la peor crisis de la última década, un reto monumental que pone a prueba la templanza de nuestra gente.

Sin embargo, en medio de los escombros, del polvo y de las sirenas que no cesan en las calles de Cali, Tuluá, Buga, Palmira y tantos otros rincones golpeados, surge con una fuerza incandescente el espíritu inquebrantable de los colombianos. La tragedia ha puesto al desnudo nuestra fragilidad, pero también ha encendido la llama de nuestra mayor virtud: la solidaridad incondicional.

Este es el momento en que las diferencias se disuelven y las fronteras regionales desaparecen. Hacemos un llamado ferviente, desde el fondo de nuestro corazón periodístico y ciudadano, a tender la mano sin reservas. Cada gota de sangre donada, cada víveres recolectado, cada palabra de aliento y cada mano dispuesta a remover escombros es un acto de resistencia y amor por el prójimo. Necesitamos que la solidaridad nacional e internacional desborde los caminos y llegue con urgencia a los rincones más apartados donde las comunidades continúan aisladas y esperando ayuda.

A las familias que hoy lloran la pérdida irreparable de sus seres queridos, les extendemos nuestro abrazo más fraterno y solidario. No están solos en esta hora oscura. El Valle del Cauca y Colombia entera se levantarán de este abismo, como tantas otras veces lo han hecho, impulsados por la memoria de los que ya no están y por la esperanza inquebrantable de reconstruir, ladrillo a ladrillo, el hogar que amamos. ¡Solidaridad y fuerza, Colombia; el sol volverá a brillar sobre nuestra patria!

Tu Razón del Valle https://turazon.com.co/

Fecha de Fundación la edición digital - Octubre de 2008

317 3692921

turazon.com.co

**Fundador Director**
Edgar Buitrago Rico - (Q.E.P.D)

**Editor General**
César Tulio Bermúdez Henao

**Coordinadora Editorial Página web y Redes**
María Luisa Buitrago P.

**Asesor jurídico**
Armando Muñoz

**Colaboradores**
William Loaiza Amador

**Columnistas**
Diego Rojas Girón
Jairo Ramos Acevedo
Miguel Ángel Arango Martínez
Carlos Arturo Oviedo
Armando Palau Aldana
Patricia Alaeddine
Alirio Galvis Padilla
Fernando Alexis Jiménez
Oscar Gil, "Ogil" *
Edgardo Enrique Montenegro Duran

**Diseñador gráfico**
ANDRÈS FELIPE BALLESTEROS
@sirandresfelipebr79
inovatcreative@gmail.com
3004353425

Las opiniones de los columnistas y colaboradores no reflejan el pensamiento del periodico y no nos hacemos responsables de su contenido.

*Rescate heroico en el HUV*

# Trabajo articulado logra salvar a siete personas



**Autoridades proceden a** rescatar una de las personas del HUV.



**Los organismos de** socorro y las autoridades se emplearon al máximo para rescatar a personas atrapadas.

*Gracias a la intervención especializada y a la coordinación entre organismos de socorro, Fuerzas Militares y la brigada interna del hospital, siete personas fueron extraídas con vida de los niveles superiores de la edificación colapsada este lunes.*

En medio de la desolación y el caos que dejó el terremoto de magnitud 7,4 que sacudió al departamento esta mañana, una luz de esperanza surgió en el Hospital Universitario del Valle (HUV). Tras horas de tensión, las autoridades confirmaron el rescate exitoso de siete personas que habían quedado atrapadas bajo los escombros tras el desplome parcial de parte de la estructura hospitalaria.



**En los parqueaderos** del Hospital Universitario del valle permanecieron durante algunos minutos los rescatados.

## Una operación quirúrgica y técnica

El éxito de la misión no fue producto del azar, sino de una labor técnica de alta precisión. Según explicó Rodrigo Zamorano, asesor de Gestión de Riesgo de la Gobernación del Valle, bajo las directrices de la gobernadora Dilian Francisca Toro, se priorizó la intervención en los pisos 3, 4 y la zona de la bóveda en el quinto nivel del centro asistencial, puntos donde se concentraba el mayor número de personas atrapadas.

"En este tipo de extracciones no se pueden utilizar elementos pesados, ni porras, picas u otras herramientas que generen golpes fuertes, porque pueden provocar un nuevo colapso de la estructura", señaló Zamorano. Debido a esta vulnerabilidad, los equipos de búsqueda debieron implementar maniobras de extracción especializada y cuidadosa, donde el conocimiento técnico primó sobre la fuerza bruta.

## Un equipo comprometido con la vida

El rescate fue el resultado de una sinergia institucional sin precedentes. La operación contó con la participación articulada de:

- Bomberos de Cali.
- Defensa Civil.
- Cruz Roja Valle.
- Brigada de Emergencias del HUV.
- Soldados del Ejército Nacional.

La articulación entre los equipos médicos, los socorristas y los uniformados permitió que, a pesar de la inestabilidad de la estructura, se lograra avanzar de manera segura para alcanzar a los sobrevivientes.

"Hoy estas siete personas están recuperándose. Gracias a Dios y a la experticia de los equipos de la Cruz Roja, la Defensa Civil y todas las organizaciones que participaron en esta operación, logramos ponerlas a salvo", agregó el asesor de Gestión de Riesgo.

Mientras las víctimas rescatadas reciben atención médica, la Gobernación del Valle del Cauca extendió un mensaje de gratitud a los héroes de esta jornada. El trabajo incansable de estos hombres y mujeres ha sido, hasta el momento, el pilar fundamental para mitigar la tragedia en uno de los puntos más críticos de la emergencia en la capital vallecaucana.

*Alerta roja hospitalaria en Cali*

# Quince fallecidos y 380 heridos balance provisional

*El alcalde Alejandro Eder entregó el balance oficial desde el Puesto de Mando Unificado (PMU). Cuatro clínicas de la ciudad registran daños estructurales, la red de salud opera al 100% de su capacidad y se suspenden temporalmente las cirugías y consultas no urgentes para priorizar la emergencia.*



**El Alcalde de** Cali Alejandro Eder anuncio la Alerta Roja Hospitalaria desde el puesto de mando unificado

Las horas posteriores al violento terremoto de magnitud 7,4 que sacudió a Colombia han dejado un panorama desolador en la capital del Valle del Cauca. En una alocución oficial, el alcalde de Cali, Alejandro Eder, entregó el reporte consolidado del Puesto de Mando Unificado (PMU), confirmando que la emergencia deja hasta el momento 15 personas fallecidas y 380 ciudadanos lesionados, quienes reciben atención médica en distintos centros asistenciales de la ciudad.

## Hospitales afectados y saturación de la red

El impacto del movimiento telúrico golpeó con fuerza la infraestructura médica de la ciudad. El mandatario distrital informó que cuatro instituciones hospitalarias presentan daños estructurales de consideración tras el sismo:

- Clínica Nuestra
- Clínica DESSA
- Clínica Colombia
- Hospital Universitario del Valle (HUV) Evaristo García

Ante la masiva llegada de heridos y la afectación en estos centros, la red pública hospitalaria opera al 100% de su capacidad. Por esta razón, la administración municipal decretó la alerta roja hospitalaria en todo el distrito.

## Medidas drásticas para priorizar la vida

Para garantizar la respuesta oportuna a los pacientes críticos, el alcalde Eder anunció la cancelación y reprogramación temporal de cirugías, consultas externas y citas prioritarias que no representen un riesgo vital inmediato. Esta medida busca liberar personal, espacios y recursos para concentrar todos los esfuerzos en las salas de urgencias y en la atención de los casos que requieren intervención quirúrgica urgente.

Asimismo, el Centro Regulador de Urgencias y Emergencias (CRUE) asumió la coordinación total de la respuesta sanitaria, trabajando de manera articulada y permanente con el CRUE Departamental y el Ministerio de Salud y Protección Social.

## Apoyo psicosocial a la ciudadanía

Reconociendo el profundo impacto emocional y el pánico generalizado que dejó el sismo entre los caleños, la administración distrital recordó que la Línea 106 se encuentra completamente habilitada para brindar acompañamiento y apoyo psicológico a todas las personas que lo requieran en este momento de crisis.

Las autoridades locales continúan monitoreando cada sector de la ciudad, mientras los organismos de socorro y los equipos técnicos evalúan los daños estructurales y mantienen las labores de búsqueda en los puntos más críticos de Cali.






DEPORTE
TOTAL








villana
rilla


CLÍNICA SAN FERNANDO


10 AÑOS
CALIBÉLULA
FESTIVAL INTERNACIONAL DE
CINE INFANTIL Y JUVENIL
28 sept. a oct. 2 2026
Únete a nuestro
equipo de voluntarios
ASISTENTE DE PRODUCCIÓN / FOTÓGRAFO
COMMUNITY MANAGER / PUBLICISTA / EDITOR
COM. SOCIAL / CAMARÓGRAFO / GUÍA DE SALA
Inscripciones hasta el
22 de agosto
www.ficijcalibelula.com
egeda colombia
Publik SmartData & Communications 50 años
F D C

*Crisis hospitalaria y desolación en el Valle*

# Valle del Cauca, epicentro de una emergencia sin precedentes



**Estado en que** quedo uno de los edificios **del Hospital Departamental** en Cali.



**Así quedo una** de las estructuras del HUV

Mientras el balance nacional de víctimas fatales continúa en ascenso tras el devastador sismo de 7,4, la infraestructura hospitalaria del suroccidente colombiano lucha por mantenerse en pie. La situación en el Valle del Cauca es crítica, con municipios devastados y pacientes atrapados entre los escombros de sus propios centros de salud. La mañana de este lunes 10 de agosto de 2026 quedará marcada en la historia de Colombia como el día en que la tierra no solo sacudió los cimientos del país, sino que quebró su red asistencial más esencial.

Con un saldo que ya supera los 100 fallecidos a nivel nacional y más de un centenar de heridos, el panorama en el Valle del Cauca es el reflejo más crudo del desastre.

## El drama en el Hospital Universitario del Valle (HUV)

La capital del departamento enfrenta una de sus horas más oscuras. En el Hospital Universitario del Valle (HUV) Evaristo García, el sismo provocó el colapso parcial de su infraestructura, dejando a cinco pacientes de la unidad de cuidados intensivos neurocardiovascular atrapados bajo los restos de la edificación.

La gobernadora del Valle, Dilian Francisca Toro, ha liderado las labores de rescate en el lugar, donde el Ejército y los Bomberos trabajan contra el tiempo para salvar a quienes quedaron inmersos entre el concreto y el metal. Mientras tanto, el llamado de las autoridades es urgente: la ciudad requiere donaciones de sangre y suministros vitales para atender la avalancha de heridos que colapsan los servicios de urgencias.



**Las dependencias del** Hospital Universitario se vieron muy afectadas por el temblor

## Municipios al límite: El Cairo, El Águila y la crisis hospitalaria

La tragedia se extiende hacia las zonas rurales y municipios alejados, donde la respuesta de auxilio se ve dificultada por el estado de las vías. La gobernación ha reportado situaciones desgarradoras en diferentes puntos del departamento:

El Cairo: El panorama es de devastación total, con un 80% del municipio presentando afectaciones severas tras el movimiento telúrico.

El Águila: Las autoridades confirmaron el colapso total de la infraestructura hospitalaria, dejando a la población sin su principal centro de atención médica.

Zarzal y Cartago: Los hospitales en estos municipios también han colapsado o han tenido que evacuar de urgencia a sus pacientes debido a los daños estructurales.

## Un país en vilo

A nivel departamental, se han confirmado 27 personas fallecidas (sin contar las víctimas en Cali) y al menos 69 lesionados, cifras que se suman al reporte nacional que ya suma más de 70 muertos.

En Cali, el alcalde Alejandro Eder informó sobre al menos 30 estructuras colapsadas, en las cuales se han realizado labores de rescate que, hasta el momento, han logrado salvar a 38 personas. El impacto nacional es profundo, con ciudades como Pereira lamentando la muerte de 18 personas y un elevado número de edificaciones destruidas.

La emergencia ha movilizado a los cuerpos de socorro de todo el país, que enfrentan la titánica tarea de remover escombros y buscar sobrevivientes bajo estructuras que, hace apenas unas horas, eran hogares, hospitales o lugares de trabajo. Colombia hoy se une en un duelo nacional, mientras el Valle del Cauca, entre el escombro y la desesperanza, clama por la solidaridad de toda una nación para superar esta catástrofe sin precedentes.

*Buga se moviliza*

# Alcaldía activa el PMU y evalúa los daños tras el fuerte sismo de este lunes

*Las autoridades locales mantienen en sesión permanente el Consejo Municipal para la Gestión del Riesgo de Desastres.*

Equipos técnicos recorren zona urbana y rural de Guadalajara de Buga, para consolidar el balance de afectaciones, mientras hacen un llamado a la ciudadanía a mantener la calma y consultar únicamente canales oficiales.

Tras la emergencia desatada por el violento terremoto de magnitud 7,4 que sacudió a Colombia en la mañana de este lunes 10 de agosto de 2026, la Administración Municipal de Guadalajara de Buga intensificó sus acciones de respuesta. Con el propósito de coordinar la atención y salvaguardar a la comunidad, la alcaldía confirmó que el Puesto de Mando Unificado (PMU) permanece activo y en sesión permanente el Consejo Municipal para la Gestión del Riesgo de Desastres (CMGRD).



Daños presentados en zona rural

## Recorridos de verificación en terreno

Desde las primeras horas posteriores al movimiento telúrico, brigadas compuestas por equipos técnicos de la administración y los diferentes organismos de socorro se despliegan por diversos sectores urbanos y rurales del municipio.

Las inspecciones se centran en recopilar información precisa sobre posibles daños en:

- Viviendas y edificaciones residenciales.
- Infraestructura pública y sedes institucionales.
- Instituciones educativas y escenarios deportivos.
- Establecimientos y centros de salud de la localidad.

Los datos recolectados permitirán al CMGRD consolidar un balance preliminar oficial, el cual será remitido de inmediato a las autoridades departamentales del Valle del Cauca y al Gobierno Nacional para gestionar las acciones de apoyo y recursos que requiera el municipio.



Las autoridades están haciendo el censo

## Llamado a la prudencia y canales oficiales

Desde la administración local se precisó que los reportes y cifras continúan en un proceso dinámico de verificación, por lo que podrían presentar variaciones conforme avancen las horas y las inspecciones técnicas especializadas. Ante esto, se emitió un enérgico llamado a la ciudadanía para consultar únicamente los canales institucionales y abstenerse de replicar cadenas, rumores o información no confirmada que pueda generar pánico.

Paralelamente, las instituciones de salud y los cuerpos operativos —como el Cuerpo de Bomberos, la Defensa Civil y la Cruz Roja— mantienen activados sus protocolos de atención para responder de manera oportuna a las contingencias que se sigan presentando.

## Canales de reporte ciudadano

Las autoridades recuerdan a la comunidad que, en caso de identificar nuevas afectaciones, grietas estructurales o situaciones de riesgo en sus hogares o sectores, deben reportarlo de manera oportuna a los organismos de socorro a través de las líneas de emergencia establecidas, facilitando así la intervención inmediata de los equipos técnicos.



10 AÑOS

# CALIBÉLULA

## FESTIVAL INTERNACIONAL DE CINE INFANTIL Y JUVENIL

## 28 sept. a oct. 2 2026

# Únete a nuestro equipo de voluntarios

ASISTENTE DE PRODUCCIÓN / FOTÓGRAFO
COMMUNITY MANAGER / PUBLICISTA / EDITOR
COM. SOCIAL / CAMARÓGRAFO / GUÍA DE SALA

## Inscripciones hasta el 22 de agosto

www.ficijcalibelula.com

egeda colombia

Publik SmartData & Communications 50 años

F D C

-CNACC-

Ministerio de las Culturas, las Artes y los Saberes

ProimágenesColombia

**EDICIÓN ESPECIAL |**

*Tragedia nacional*

# Colombia de luto: 132 muertos, 570 heridos y 32 municipios en alerta roja

*El Gobierno Nacional entregó el balance oficial de la catástrofe que sacudió al país este lunes 10 de agosto de 2026. Con el Valle del Cauca, el Eje Cafetero y el Chocó como los epicentros del sufrimiento, las autoridades centralizan la atención de una emergencia humanitaria sin precedentes que mantiene colapsada la red hospitalaria y las principales vías.*

La tierra rugió con una furia implacable y el país entero quedó sumido en la oscuridad. Lo que comenzó como una apacible mañana de lunes se transformó en cuestión de segundos en la peor pesadilla para millones de colombianos. Un violento sismo de magnitud 7,4, con epicentro en el departamento del Chocó y una profundidad de 96 kilómetros, sacudió los cimientos del territorio nacional, dejando un balance oficial desgarrador que enluta a familias desde el occidente hasta el centro de la patria.





## El balance oficial del Gobierno Nacional

Conforme avanzan las horas y los organismos de socorro logran ingresar a las zonas más apartadas, las cifras entregadas por el Gobierno Nacional revelan la magnitud exacta de la catástrofe. El reporte consolidado confirma que la emergencia deja 132 personas fallecidas, 570 heridos que colapsan los servicios de urgencias en todo el territorio, y 32 municipios declarados



en alerta roja debido a la gravedad de los daños.

## El impacto ha golpeado con extrema crudeza a regiones históricamente resilientes:

Valle del Cauca: En la capital, el alcalde Alejandro Eder confirmó 15 personas fallecidas y 380 lesionados, mientras la red hospitalaria entró en alerta roja absoluta debido a daños estructurales en clínicas clave como la Nuestra, la DESSA, la Colombia y el emblemático Hospital Universitario del Valle (HUV) Evaristo García —donde un operativo heroico permitió rescatar con vida a siete personas atrapadas—. En los municipios, la situación es crítica: El Cairo reporta afectaciones en el 80% de su territorio y El Águila sufrió el colapso total de su centro asistencial.

Pereira y el Eje Cafetero: La capital risaraldense llora la pérdida de al menos 18 personas, con graves destrozos en la Avenida Circunvalar, edificaciones residenciales y afectaciones directas en la infraestructura del Aeropuerto Internacional Matecaña. Armenia y Manizales también reportan estragos profundos, incluyendo daños parciales en la estructura de la Catedral manizaleña. Chocó: En Quibdó y en el municipio epicentro, San José del Palmar, la destrucción de viviendas y el bloqueo de rutas dejan a comunidades enteras incomunicadas y a la espera de ayuda humanitaria urgente. Bogotá y el centro del país: La onda sísmica, sensiblemente percibida, obligó a la evacuación masiva de torres empresariales y conjuntos residenciales, generando pánico generalizado y daños menores en fachadas.

## Colapso en la red de salud y vías intransitables

La emergencia ha puesto al límite la capacidad de respuesta del Estado. Cuatro instituciones de salud en Cali y múltiples centros asistenciales en el Eje Cafetero presentan afectaciones físicas que obligaron a decretar la alerta roja hospitalaria, suspendiendo temporalmente cirugías y consultas no urgentes para priorizar la atención de traumas y salvar vidas. A esto se suma el reporte de la Fiscalía General de la Nación, que confirmó daños y evacuaciones preventivas en sus sedes de Quibdó, Armenia, Manizales, Pereira y Buga.

En materia de conectividad, el Instituto Nacional de Vías (Invías) atiende de manera prioritaria 13 puntos críticos en la red vial nacional. El corredor entre Ibagué y Cajamarca permanece totalmente cerrado, reservando el túnel principal exclusivamente para el paso de ambulancias, mientras que en el Valle del Cauca la vía Cali–Loboguerrero registra cierres totales por deslizamientos masivos.

## Solidaridad sin fronteras

Ante la dimensión del desastre, la solidaridad institucional y ciudadana ha comenzado a abrirse paso entre los escombros. Municipios como Palmira suspendieron su tradicional Fiesta Nacional de la Agricultura para volcar toda su capacidad logística en la atención de la crisis, mientras que la Gobernación del Valle del Cauca reactivó la campaña ‘El Valle Somos Todos’, habilitando puntos de acopio en Cali (como el parqueadero de la Gobernación y la Antigua Licorera) y en Bogotá (Casa del Valle) para recolectar víveres, colchonetas, kits de aseo y herramientas de rescate.

Colombia hoy vive sus horas más oscuras, pero en cada rescatista que cava entre los restos de concreto, en cada médico que opera sin descanso y en cada ciudadano que extiende una mano amiga, late la promesa inquebrantable de que el país sabrá levantarse de las ruinas.



*El Eje Cafetero también clama auxilio*

# Pereira llora sus víctimas entre terminales colapsadas y edificaciones en ruinas



La tragedia desatada por el terremoto de esta mañana extiende su manto de dolor por la región andina. Mientras el Valle del Cauca sufre estragos históricos, ciudades como Pereira reportan escenas dantescas con decenas de fallecidos, daños estructurales masivos en zonas comerciales y la parálisis total de su conectividad aérea.

La furia del movimiento telúrico de magnitud 7,4 no hizo distinción de departamentos al golpear el occidente colombiano. Mientras los organismos de socorro intentan remover los escombros en los municipios vallecaucanos y en el Hospital Universitario del Valle, la vecina "Capital del Eje" se convirtió en otro de los epicentros neurálgicos de esta catástrofe nacional.

Pereira: Una ciudad golpeada en su corazón urbano

En Pereira, el impacto del sismo dejó un saldo preliminar devastador confirmado por las autoridades locales: al menos 18 personas fallecidas y decenas de heridos que colapsan la red de salud. Las zonas más emblemáticas del comercio y la actividad residencial sufrieron graves deterioros:

Avenida Circunvalar: Este importante corredor comercial y gastronómico reporta daños materiales de consideración, con desprendimientos severos de fachadas y ventanales que convirtieron las calles en campos de riesgo.

Aeropuerto Internacional Matecaña: La infraestructura aeroportuaria sufrió afectaciones directas tras la caída de elementos del techo y parte del mobiliario interno en las zonas de abordaje, lo que dejó varios pasajeros heridos y obligó a la Aeronáutica Civil a ordenar el cierre temporal de operaciones.

Colapsos estructurales: Viviendas y edificaciones multifamiliares de distintos sectores de la ciudad cedieron ante la violencia de las ondas sísmicas, dejando a decenas de familias a la intemperie y atrapadas momentáneamente bajo los escombros.



## Un panorama nacional desolador

La situación en Pereira se entrelaza con el drama que vive el Valle del Cauca —donde municipios como El Cairo reportan afectaciones en el 80% de su territorio, El Águila registra el colapso total de su centro asistencial y Cali contabiliza decenas de estructuras venidas abajo con pacientes y ciudadanos atrapados—.

El balance general de esta crisis ubica al país frente al reto humanitario más complejo de los últimos años. Las terminales aéreas de la región (incluyendo Armenia, Manizales, Cartago y Buenaventura) permanecen bajo evaluación estricta, mientras el Gobierno Nacional centraliza desde los puestos de mando unificado el envío de rescatistas, maquinaria y asistencia médica a los puntos más críticos de la geografía nacional.

# NOTICIERO
# HABLA CALI

## Periodismo de profundidad por especialistas con maestrías y doctorados



**Samuel J. González**
*Director general*



**Alejandro Vázquez Zawadzky**



**Carlos Arturo Oviedo**



**Eliseo Tejada**



**Fernando Cruz M.**



**Juan Carlos Orobio**



**Luis Mario Cuervo**



**Ernesto Landazuri**



**Manolo Ocampo**



**Heberth A. Cando**

## ¡ DECIMOS LO QUE OTROS CALLAN!

**Cheverísima**
**88.9 FM**
En en corazón de Cali

**De lunes a viernes**
**de 7:00 a 9:00**
**de la mañana**

NOTICIERO HABLA CALI
NOTICIERO.HABLA.C
HABLACALINOTICIERO
SAMUEL J GONZALEZ
HABLACALI
314 6254828 - 318 1477080

*Emergencia nacional*

# Terremoto sacudió los cimientos de Colombia

*Un terremoto de 7,4 con epicentro en el Chocó paralizó al país este lunes 10 de agosto de 2026. Mientras las cifras de víctimas mortales superan el centenar a nivel nacional, los municipios vallecaucanos reportan estragos severos, colapsos estructurales y una profunda angustia que enluta al occidente colombiano.*



Eran las 7:34 de la mañana de este lunes cuando el suelo comenzó a rugir con una furia inusitada. Lo que empezó como un murmullo subterráneo se convirtió rápidamente en una sacudida brutal que hizo crujir las estructuras de hormigón y obligó a millones de colombianos a lanzarse a las calles presas del pánico. El Servicio Geológico Colombiano confirmó posteriormente lo que los sismógrafos anticipaban: un terremoto de magnitud 7,4, con epicentro en el municipio chocoano de San José del Palmar y una profundidad cercana a los 96 kilómetros, catalogado como el sismo más intenso de la última década en el país.

Las ondas, amplificadas por la profundidad del evento intraplaca, viajaron con fuerza descomunal a lo largo y ancho del territorio nacional, sembrando el desasosiego desde la sabana de Bogotá hasta las costas del Pacífico.

## El Valle del Cauca en el epicentro del dolor

En el Valle del Cauca, el panorama es desolador. Las primeras horas tras el movimiento telúrico han estado marcadas por el sonido incesante de sirenas de ambulancias, bomberos y organismos de socorro que intentan contener la emergencia. Ciudades como Cali y los municipios vecinos experimentaron colapsos parciales de edificaciones, caída de fachadas y daños severos en la infraestructura urbana.

Los hospitales locales activaron de inmediato los protocolos de emergencia ante la llegada masiva de heridos con politraumatismos y crisis nerviosas. En zonas residenciales y comerciales, los rostros de los habitantes reflejan la incredulidad y el miedo ante las réplicas que continúan sacudiendo la región.

Las autoridades departamentales y locales evalúan los daños estructurales milímetro a milímetro, mientras las familias buscan desesperadamente noticias de sus seres queridos en medio de intermitencias en los servicios públicos y las telecomunicaciones.

## Una tragedia que golpea a todo el país

Aunque el occidente colombiano ha recabado el golpe más duro, la tragedia no conoce fronteras departamentales.

El Gobierno Nacional declaró la situación de desastre nacional ante un balance preliminar que ya supera las 100 personas fallecidas en todo el territorio.

El impacto se extiende con crudeza inusitada más allá del Valle del Cauca:

Risaralda y Pereira: Reportan daños estructurales profundos y una de las cifras más altas de víctimas mortales en la región cafetera.

Caldas (Manizales): Las cámaras de seguridad inmortalizaron el momento en que parte de la emblemática estructura de la Catedral cedió parcialmente ante la violencia de la onda sísmica.

Chocó: En Quibdó y el municipio epicentro, San José del Palmar, la destrucción de viviendas y el bloqueo de vías aíslan a comunidades enteras que claman por ayuda humanitaria urgente.

Bogotá y el centro del país: La alerta obligó a la evacuación masiva de edificios de oficinas y torres residenciales, donde el temblor se sintió con una duración inusitada que paralizó las actividades durante la mañana.

## La solidaridad como única certeza

Conforme avanzan las horas y las réplicas —como la de magnitud 4,8 registrada minutos después del terremoto principal—, la institucionalidad y la ciudadanía intentan organizarse.

Las labores de búsqueda y rescate continúan bajo la tensión del momento, con brigadas especializadas peinando los escombros en busca de sobrevivientes.

Hoy, Colombia entera comparte el dolor del Valle del Cauca, del Chocó y del Eje Cafetero.

El sismo de esta mañana no solo fracturó el asfalto y los muros de concreto, sino que dejó al descubierto la vulnerabilidad humana frente a la imponente fuerza de la naturaleza, recordando que la reconstrucción material será larga, pero la recuperación anímica exigirá el esfuerzo unánime de toda la nación.

*Solidaridad nacional*

# Palmira suspende la histórica edición 50 de la Fiesta Nacional de la Agricultura

*En un acto de empatía y priorizando la atención de la emergencia que atraviesa el país y el departamento, la Alcaldía confirmó la cancelación del tradicional evento. Aunque el municipio no reporta fallecidos, los organismos de socorro mantienen inspecciones técnicas en zona urbana y rural.*



**Cupul de la** iglesia la Trinidad en Palmira

Ante la magnitud de la tragedia que enluta al occidente colombiano y a diversas regiones del país tras el sismo de magnitud 7,4 registrado este lunes, la administración municipal de Palmira tomó una decisión histórica e inapelable: suspender la edición número 50 de la Fiesta Nacional de la Agricultura, evento que estaba programado para llevarse a cabo del 12 al 17 de agosto.

## Una decisión de solidaridad y compromiso

El alcalde de Palmira, Víctor Ramos, dio la instrucción directa de priorizar todos los esfuerzos institucionales, logísticos y humanos hacia la Respuesta Integral de Atención de Emergencias, volcando la solidaridad del municipio hacia los hermanos colombianos y vallecaucanos que hoy sufren los estragos del movimiento telúrico.

"En este difícil momento que atraviesan varias regiones de la nación, incluyendo nuestro Valle del Cauca, estemos unidos, ratificando que juntos podemos resolver absolutamente todo", destacó la administración municipal a través de su comunicado oficial.

## Estado actual en el municipio

A pesar de la intensidad con la que se sintió el sismo, los organismos de prevención y gestión del riesgo ratificaron que, hasta el momento, no se reportan personas fallecidas en el territorio palmirano.

No obstante, las autoridades no bajan la guardia: equipos técnicos y operativos continúan desplegados realizando recorridos de inspección y monitoreo permanente en las diferentes comunas del casco urbano y en los corregimientos de la zona rural. El objetivo principal de estas revisiones es descartar daños estructurales ocultos en edificaciones públicas, instituciones educativas y viviendas, garantizando la seguridad y el bienestar de toda la ciudadanía.




**Palmira solidaria con** Colombia

*Vías colapsadas tras el sismo*

# Red vial nacional en jaque: cierres totales, derrumbes y atención prioritaria en 13 puntos críticos del occidente colombiano

*El Invías confirmó cierres totales en corredores clave como la vía Ibagué-Cajamarca y tramos en el Valle del Cauca y Caldas. Mientras los equipos técnicos desplazan maquinaria para remover deslizamientos, la vía principal al Llano y al centro del país prioriza el paso exclusivo para ambulancias y vehículos de emergencia.*



La vía a Loboguerrero quedo totalmente cerrada

Las repercusiones del fuerte terremoto que sacudió al país no solo golpearon los cimientos urbanos y la infraestructura hospitalaria, sino que dejaron severas secuelas en la conectividad terrestre del occidente y el centro de la nación. El Instituto Nacional de Vías (Invías) mantiene atención permanente y despliegue de maquinaria en 13 puntos afectados de la red vial nacional, concentrados principalmente en los departamentos de Quindío, Caldas, Valle del Cauca y Risaralda.

## Cierres totales y corredor de emergencia

Uno de los puntos más críticos se registra en el corredor vial entre Ibagué y Cajamarca, a cargo de la concesión GICA, el cual se encuentra totalmente cerrado. Como medida estratégica para atender la crisis, el túnel principal fue despejado y reservado exclusivamente para garantizar el tránsito libre de caravanas de emergencia y ambulancias.

Por su parte, en el tramo Cajamarca – Calarcá (Quindío), se reportan afectaciones menores pero constantes en los kilómetros (PR) 17, 27 y 31, donde las labores de remoción de tierra han permitido habilitar el paso intermitente a un solo carril.

## Panorama crítico por departamentos

El reporte consolidado de afectaciones viales detalla emergencias en los principales ejes de interconexión regional:

Valle del Cauca: En la ruta que conecta a Cali con el cruce de la Ruta 40 (Loboguerrero), jurisdicción de Dagua (PR 55+0000), un deslizamiento traslacional provocó el cierre total de la vía. Los equipos operativos se encuentran en la zona trabajando a contratiempo para despejar el material. Asimismo, en el corredor Cartago – Alcalá, un deslizamiento mantiene la vía en atención prioritaria.

Quindío y Risaralda: En la vía Armenia – Montenegro – Alcalá se registran caídas de material vegetal y deslizamientos con paso restringido a un carril. En Risaralda, la ruta Santa Cecilia – Asia (Pueblo Rico) presenta afectación total por un deslizamiento en atención.

Caldas y Tolima: La ruta Puente La Libertad – Fresno concentra cuatro puntos críticos (PR 33, 36, 43 y 47), con cierres totales iniciales donde se habilitan pasos alternos a un carril conforme avanza la remoción de escombros.

## Recomendación a los viajeros

El Invías y los organismos de socorro hacen un llamado enfático a la ciudadanía para evitar desplazamientos por las carreteras del occidente colombiano que no sean estrictamente necesarios, permitiendo así que la maquinaria pesada y los vehículos de asistencia humanitaria transiten sin contratiempos hacia los municipios más golpeados por el sismo. Las autoridades continuarán actualizando el estado de las vías conforme avancen las inspecciones técnicas integrales en todo el territorio nacional.

# Tuluá declara calamidad pública tras daños en edificaciones históricas, templos y colegios por el sismo



(Por:William Loaiza Amador / Periodista -Fotos:Henry Álvarez y Otoniel Cañas

La Alcaldía de Tuluá declaró la calamidad pública luego de las afectaciones ocasionadas por el fuerte movimiento sísmico registrado ayer lunes 10 de agosto de 2026.

La medida fue adoptada por el alcalde Gustavo Vélez, junto con el Consejo Municipal de Gestión del Riesgo, con el propósito de fortalecer y agilizar las acciones de atención, respuesta y recuperación.

Uno de los inmuebles afectados es la histórica Casa de las Tribunas, ubicada en la calle 26 con carrera 26, donde pernoctó el Libertador Simón Bolívar.

Parte de esta edificación colapsó, por lo que las autoridades adelantan una valoración especializada para establecer el nivel de riesgo y las medidas de protección necesarias.

También se reportaron afectaciones en varios templos católicos del municipio, entre ellos las iglesias de María Auxiliadora, Nuestra Señora del Carmen, San Bartolomé y Nuestra Señora de Fátima.

Los organismos de socorro y los equipos técnicos continuaban verificando el estado de las edificaciones priorizadas. Hasta el momento, no se reportan personas fallecidas. Sin embargo, varios ciudadanos fueron atendidos en centros hospitalarios por cuadros de conmoción, estrés y afectaciones relacionadas con el movimiento telúrico.

Debido a posibles daños en algunas instituciones de salud, se ordenaron evacuaciones preventivas mientras se realizaban las inspecciones correspondientes. Las autoridades mantienen seguimiento a la infraestructura hospitalaria para garantizar la seguridad de pacientes, trabajadores y visitantes.

Asimismo, las actividades académicas permanecerán suspendidas hasta nueva orden, debido a que varias instituciones educativas presentan posibles afectaciones y requieren una evaluación técnica antes del retorno de estudiantes y docentes.

El secretario de Gobierno y Convivencia, José Martín Hincapié Álvarez, explicó que las labores se adelantan de manera articulada con la Secretaría de Educación, a cargo de Federmán Ospina.



*Justicia en alerta máxima*

# Sedes de la Fiscalía con graves afectaciones estructurales en cinco departamentos

*Un boletín oficial emitido por la entidad confirmó daños preliminares en las instalaciones de Quibdó, Armenia, Manizales, Pereira y Buga tras el terremoto de este lunes. Las edificaciones fueron evacuadas preventivamente, mientras se prioriza la búsqueda y protección de los funcionarios y sus familias.*



La emergencia nacional provocada por el violento terremoto de magnitud 7,4 que sacudió a Colombia en la mañana de este lunes 10 de agosto de 2026 sigue cobrando factura en las infraestructuras estratégicas del país. A los dramáticos reportes de colapsos hospitalarios en el Valle del Cauca y la tragedia vivida en Pereira, se suma ahora la confirmación por parte de la Fiscalía General de la Nación sobre las severas afectaciones registradas en varias de sus sedes regionales.

## Daños en el corazón de la justicia regional

De acuerdo con el boletín oficial emitido por el organismo investigador, las evaluaciones preliminares permitieron identificar daños materiales y estructurales de consideración en las instalaciones ubicadas en las zonas de mayor impacto del occidente y centro del país:

Quibdó (Chocó): Cerca de la zona epicentral, la sede judicial sufrió deterioros estructurales que obligaron a detener de inmediato sus actividades.

Pereira (Risaralda) y Armenia (Quindío): Las sedes en el Eje Cafetero reportan afectaciones físicas directas, sumándose al panorama de destrucción que enluta a esta región. Manizales (Caldas): La infraestructura judicial de la capital caldense también presenta daños que impiden su normal funcionamiento.

Buga (Valle del Cauca): En territorio vallecaucano, la sede de la Fiscalía sufrió estragos considerables, reflejando la crudeza con la que el movimiento telúrico golpeó al departamento.

## Protocolos de evacuación y verificación humana

Ante la magnitud del evento sísmico, la entidad señaló que todas estas instalaciones fueron evacuadas de manera preventiva, cumpliendo de forma estricta con los protocolos establecidos por los organismos de socorro para salvaguardar la vida de ciudadanos, fiscales, investigadores y personal administrativo.

La prioridad actual de la dirección nacional de la Fiscalía es constatar el estado de salud y bienestar de sus funcionarios y sus familias, desplegando equipos de apoyo y acompañamiento psicológico y logístico en las zonas más afectadas.

Paralelamente, un cuerpo técnico especializado avanza en una revisión integral a nivel nacional de todas las sedes del ente acusador. El objetivo es descartar riesgos ocultos, evaluar la estabilidad de las edificaciones y determinar con precisión qué estructuras presentan daños que puedan comprometer la seguridad de las personas o la continuidad de la administración de justicia en el país.


TR
Tu Razón del Valle
SE SOLIDARIZA CON LOS DAMNIFICADOS DEL TERREMOTO
En estos momentos de dolor y dificultad, expresamos nuestra solidaridad y acompañamiento a todas las familias afectadas por el terremoto. Elevamos nuestras oraciones por las personas damnificadas y hacemos un llamado a la unión, la esperanza y la solidaridad para superar juntos esta difícil situación.
turazon.com.co/
Solidarios con quienes hoy más nos necesitan.

# CENTRO DE ACOPIO

PARA APOYAR A LAS FAMILIAS AFECTADAS
POR LA EMERGENCIA EN CALI Y EL VALLE DEL CAUCA.

**CENTRO DE ACOPIO:**
**ANTIGUA LICORERA DEL VALLE**
Cra 1 #26-85

## ¿QUÉ PUEDES DONAR?


Alimentos no perecederos


Colchonetas, mantas, kits de aseo

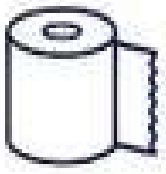
Papel higiénico


Gafas de protección


Toallas


Linternas


Alimentos para perros y gatos

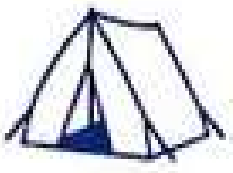
Carpas


Tapabocas


Guantes

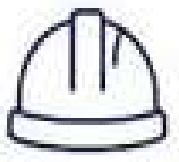
Cascos de protección

GOBERNACIÓN
Departamento del
Valle del Cauca

paraiso
de todos

# HORÓSCOPO

**Aries** (21 de marzo – 19 de abril): signo de fuego, lo que hace que una de sus particularidades sea la energía, la lucha por las metas y la alegría de vivir. No tienen miedo a los cambios, se adaptan fácilmente a nuevas situaciones que se les presenten y salir de su zona de confort está a la orden del día, ya que odian estancarse en la rutina.

**Tauro** (20 de abril – 21 de mayo): signo de tierra, tiene las cosas muy claras. Tomar decisiones es algo fácil para ellos y, aunque puedan ser muy cabezotas, suelen seguir las reglas impuestas. Su objetivo en el día a día es lograr la paz y estabilidad en todos los sentidos, aunque tienen perseverancia para salir de situaciones complicadas e imprevistos que se les presenten. No necesitan más que esa estabilidad y el poder disfrutar de planes sencillos junto a sus seres queridos para conseguir la ansiada felicidad.

**Géminis** (21 de mayo – 20 de junio): otro signo de aire, el de las dos caras, símbolo de los gemelos y de la doble personalidad. Los Gémenis tienen una personalidad cambiante, compleja. Pueden pasar de la felicidad a la tristeza y de la rabia a la alegría de un momento a otro. Aman la estabilidad, aunque odian la rutina. De hecho, tienden a cansarse y aburrirse rápidamente de lo lineal. Es por ello que las personas que se rodean de Géminis tienen asegurada la diversión y el entretenimiento por siempre. Además, si consigues conectar con un Géminis, descubrirás un lado cariñoso y generoso.

**Cáncer** (21 de junio – 22 de julio): signo de agua. Es un signo bastante cambiante, por lo que pueden ser tímidos y reservados, pero también muy extrovertidos, todo depende de la situación. Quien está al lado de un Cáncer, sabe lo que es tener a una persona con la que poder contar para todo. De hecho, les encanta la cercanía, son familiares y buenos amigos.

**Leo** (23 de julio – 22 de agosto): extrovertido, líder, ambicioso y seguro de sí mismo. Todo esto es lo que transmiten las personas Leo, un símbolo de fuego. Los cambios, las dificultades y las caídas son los momentos en los que se ve la fuerza de este símbolo, una personalidad que les lleva, en muchas ocasiones, a parecer prepotentes, de los que miran por encima del hombro. Sin embargo, también son capaces de ayudar a las personas que quieren a conseguir sus objetivos.

**Virgo** (23 de agosto – 22 de septiembre): intuitivo, observador e inteligente. Así es este signo de tierra, que busca siempre aprender y se deja llevar en muchas ocasiones por su curiosidad. Además, es difícil ganar una discusión o enfrentamiento con Virgo, ya que su capacidad a la hora de analizar las situaciones y sus argumentos son sus mejores armas.

**Libra** (23 de septiembre – 22 de octubre): signo de aire, que nada tiene que ver con Géminis o Tauro, ya que son mucho más calmados, tranquilos y pacíficos. Eso sí, odian la rutina, por lo que siempre están en busca de nuevas experiencias. Además, son muy curiosos, lo que les anima a descubrir y a indagar sobre todo lo que rodea a las personas con las que comparte tiempo.

**Escorpio** (23 de octubre – 21 de noviembre): signo de agua, es tranquilo y reflexivo, pero saca fuerza de flaqueza y muestra gran valentía a la hora de afrontar los problemas. La frase "amigos de sus amigos" toma sentido gracias a este signo, generoso y comprensivo con todos los que considera su círculo más cercano.

**Sagitario** (22 de noviembre – 21 de diciembre): alegre, optimista y vivaz. Su espíritu positivo relacionado con el signo de fuego hace que desprenda vitalidad y nunca se rinda ante las dificultades. Como signo de fuego, también tienen una forma de ser donde no dudan en sacar su carácter más fuerte, sobre todo, si se les lleva la contraria.

**Capricornio** (22 de diciembre — 19 de enero): este signo de tierra tiene mucho que ver con los signos de agua en cuanto a la tranquilidad y la calma que desprende. Además, prefieren la estabilidad que otorga la rutina en su día a día. Esto no quiere decir que no persigan sus metas, aunque si puede ser sin salirse de su zona de confort, mejor. Cuando lo hacen, es fácil que sus emociones sufran altibajos.

**Acuario** (20 de enero – 18 de febrero): las ideas innovadoras y fuera de lo común serán tu sello distintivo hoy. Es un gran día para proponer soluciones creativas en tu entorno laboral o social. En las relaciones personales, valora la libertad y la individualidad, tanto la propia como la de tus seres queridos, fomentando un espacio de respeto mutuo.

## EL RINCÓN DE LOS MEMES








# CHICA TU RAZÓN DEL VALLE

Tu Razón del Valle
https://turazon.com.co/
dturazon.com.co